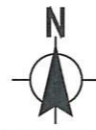


Wirksamer Flächennutzungsplan der Verbandsgemeinde Wirges




Datengrundlage: Flächennutzungsplan der Verbandsgemeinde Wirges, Stand 2017

Verbandsgemeinde Wirges, 1. Änderung des Flächennutzungsplanes im Parallelverfahren zu dem in Aufstellung befindlichen Bebauungsplan "FVG Erweiterung"



Datengrundlage: Flächennutzungsplan der Verbandsgemeinde Wirges, Stand 2017


ZEICHENERKLÄRUNG (Auszug)



Grenze des Änderungsbereiches



Fläche für die Landwirtschaft



gewerbliche Baufläche

Verbandsgemeinde Wirges,
1. Änderung des Flächennutzungsplanes
im Parallelverfahren zu dem in Aufstellung
befindlichen Bebauungsplan
"FVG Erweiterung"

Gemarkung: Dernbach
Flur: 34

Maßstab 1:2.500

Index	gez.:	gepr.:	Datum	Änderung

Datum:	Februar 2023
bearb.:	Pietzka
gez.:	Poerschke
gepr.:	Mansfeld



genehmigt:
Kreisverwaltung
des Westerwaldkreises
in Montabaur
Montabaur, den 16. Jan. 2024
im Auftrage:
[Signature]