





ZEICHENERKLÄRUNG

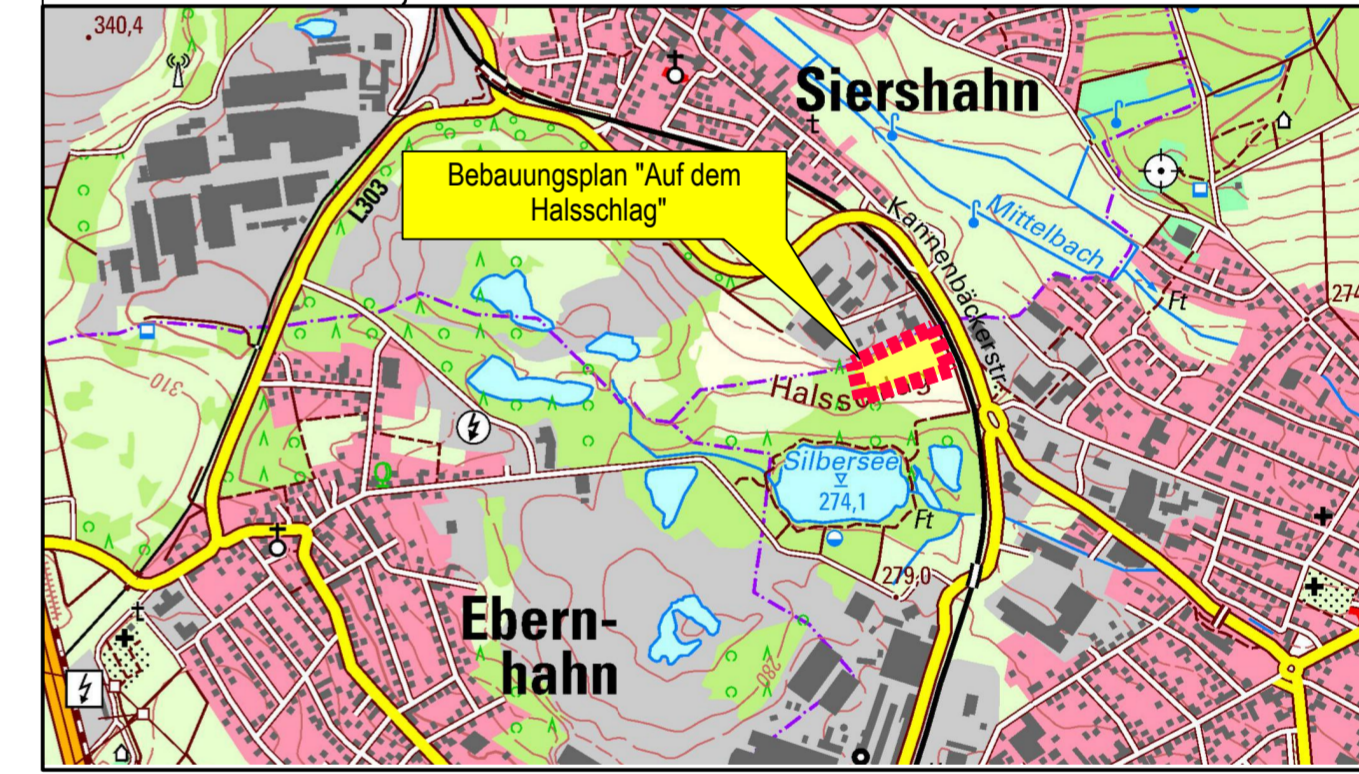
Code	Biotop
BA1	Feldgehölz aus einheimischen Baumarten
HA0	Acker
HJ4	Gartenbrache
LB0	Hochstaudenflur, flächenhaft
VB2	Feldweg, unbefestigt

Code	Biotopmerkmale
tt	verbuschend
stk	intensiv genutzt
lm1	Zitterpappel

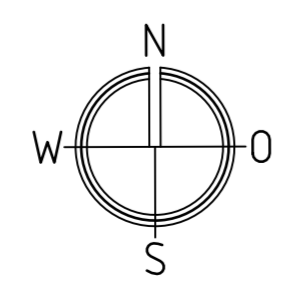
Sonstige Planzeichen
 Grenze des räumlichen Geltungsbereichs des Bebauungsplans

Nachrichtliche Übernahme und sonstige Darstellungen
 Flurstücksnummer
 Katasterlinie, -punkt

ÜBERSICHT, ohne Maßstab



BP2102	Datum	Name	Biotop- und Nutzungstypenplan	Maßstab: 1 : 1.000
bearb.	Oktober 2023	K. Schad		
gez.	Oktober 2023	K. Schad		
gepr.	Oktober 2023	K. Schad		



HINWEISE

Datengrundlage zum Kataster:
 Geobasisinformationen der Vermessungs- und Katasterverwaltung Rheinland-Pfalz -
 (Zustimmung vom 15. Oktober 2002) - übergeben durch die Verbandsgemeinde Wirges 18.11.2022
Stadt-Land-plus GmbH, Boppard-Buchholz, 18.11.2022

Hinweis zu den Ver- und Entsorgungsleitungen
 Die nachrichtliche Übernahme der Leitungen erfolgte nach Angaben der jeweiligen Ver- und Entsorgungsträger. Die zeichnerische Darstellung gibt nur deren ungefähre Lage wieder.

Stadt Wirges

Verbandsgemeinde Wirges

Bebauungsplan "Auf dem Halsschlag"

Bearbeitet im Auftrag der voestalpine Signaling GmbH

Stadt-Land-plus GmbH

Büro für Städtebau und Umweltplanung

Geschäftsführer:
 Friedrich Hachenberg
 Dipl.-Ing. Stadtplaner
 Sebastian von Bredow
 Dipl.-Bauingenieur

Am Heidepark 1a
 56154 Boppard-Buchholz

T 0 67 42 - 87 80 - 0
 F 0 67 42 - 87 80 - 88

zentrale@stadt-land-plus.de
 www.stadt-land-plus.de